










CODIFICATION DES ZONES

HAB-2 — Numéro d'identification de la zone
 — Groupe d'usages dominants

- | | |
|-------------------------------|------|
| Agricole dynamique | AD |
| Agricole marginale | AM |
| Agricole viable | AV |
| Habitation | HAB |
| Habitation (îlot déstructuré) | AH |
| Public et institutionnel | PUB |
| Industriel | IND |
| Forestier | FOR |
| Forêt et habitation | FORH |
| Mixité d'usages | MIX |

Légende

-  Limites municipales - MRC de Charlevoix
-  Périmètre d'urbanisation
-  Plan de zonage
-  Zone de réserve
-  Réseau routier
-  Hydrographie de surface
-  Exclusion - CPTAQ
-  Inclusion - CPTAQ
-  Zone agricole transposée au Cadastre du Québec

Amendements		
Règlement	Zone(s)	Entrée en vigueur

Ce plan fait partie intégrante du règlement no: 385
Entrée en vigueur le : 28 septembre 2023

Mairesse : *Chantal Bernard*

Directeur général: *Martin Gosselin*

1:2 500

