






Saint-Urbain

PLAN DE ZONAGE ANNEXE C

CONTRAINTES NATURELLES

Légende

-  Limites municipales - MRC de Charlevoix
-  Périmètre d'urbanisation
-  Réseau routier
-  Hydrographie de surface
-  Cours d'eau
-  Cours d'eau intermittent
- Milieus humides**
-  Non validés
-  Validés
- Zones inondables - Rivière du Gouffre**
-  Zone de faible courant 20-100 ans
-  Zone de grand courant 0-20 ans
- Pentes fortes et abruptes**
-  E - Forte - 31% à 40%
-  F - Abrupte - 41% et plus
- Zones exposées aux mouvements de terrain**
-  A
-  A talus
-  A1
-  A1 talus
-  A2
-  A2 talus
-  NS2
-  NS2 talus
-  B
-  C

Amendements		
Règlement	Zone(s)	Entrée en vigueur

Ce plan fait partie intégrante du règlement no: 385
Entrée en vigueur le : 28 septembre 2023

Mairesse : *Chantal Girard*

Directeur général: *Martin Hébert*

1:13 000

